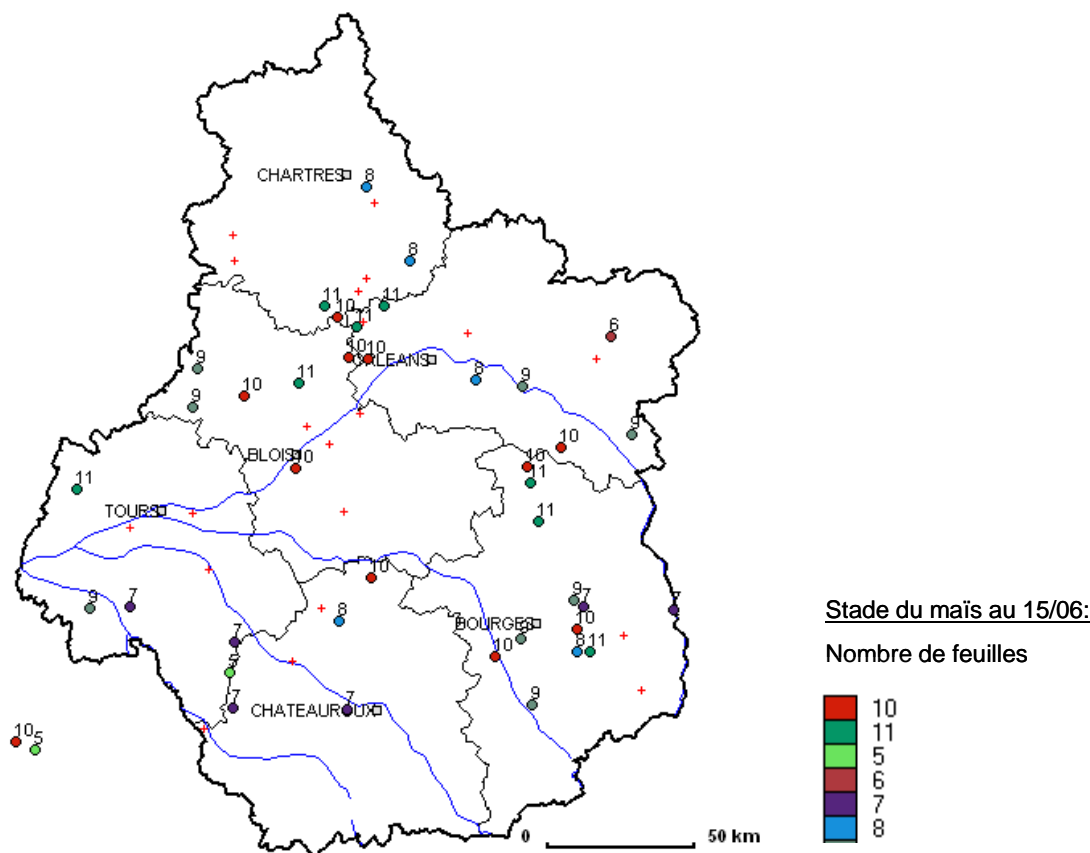


MAÏS

STADES DU MAÏS

Les stades du maïs se répartissent entre 5 et 11 feuilles pour les parcelles renseignées. Le stade le plus représenté étant le stade 10 feuilles. En moyenne, le maïs est au stade 9 feuilles sur la période du 9 au 15 juin.

Relevé des stades du maïs au 15/06



PYRALES

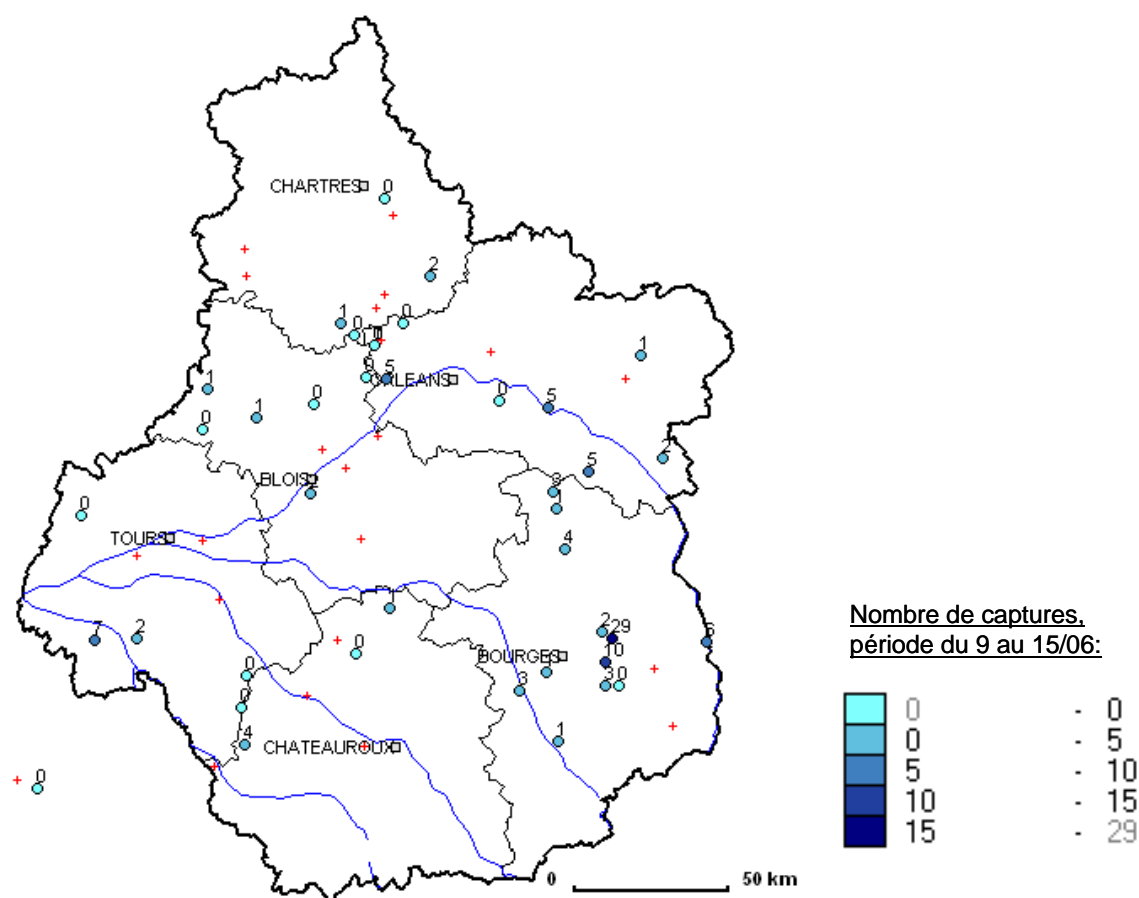
Chrysalidation

Le nombre de chrysalides observées dans la cage d'émergence suivie à Ouzouer-le-Marché par Arvalis-Institut du végétal est en augmentation. A ce jour, le taux de chrysalidation dans celle-ci est de 18%. Ces observations sont en phase avec le début de vol signalé dans ce secteur.

Suivi des vols.

On enregistre 103 captures sur la période du 9 au 15 juin. Le vol se poursuit au Sud de la Loire et le vol démarre au Nord. En effet, 3 captures sont de nouveau enregistrées dans le Gâtinais. En Beauce, on enregistre 3 captures dans le sud de l'Eure et Loir, 2 captures dans le Loir et Cher et 6 dans le Loiret.

Relevé des captures de pyrale, période du 9 au 15/06



Indications climatiques

Les cumuls de température enregistrés sont relativement proches des normales à l'exception de deux stations celle de Bourges qui est légèrement au dessus de sa normale et celle de Châteauroux qui y est nettement inférieure. Néanmoins, toutes les stations à l'exception de celle de Chartres ont passé les 300 degrés jour.

SESAMIES

Un papillon a été capturé dans le piège de Villamblain dans le Loir et Cher, celui-ci est en cours d'identification.

AUTRES OBSERVATIONS

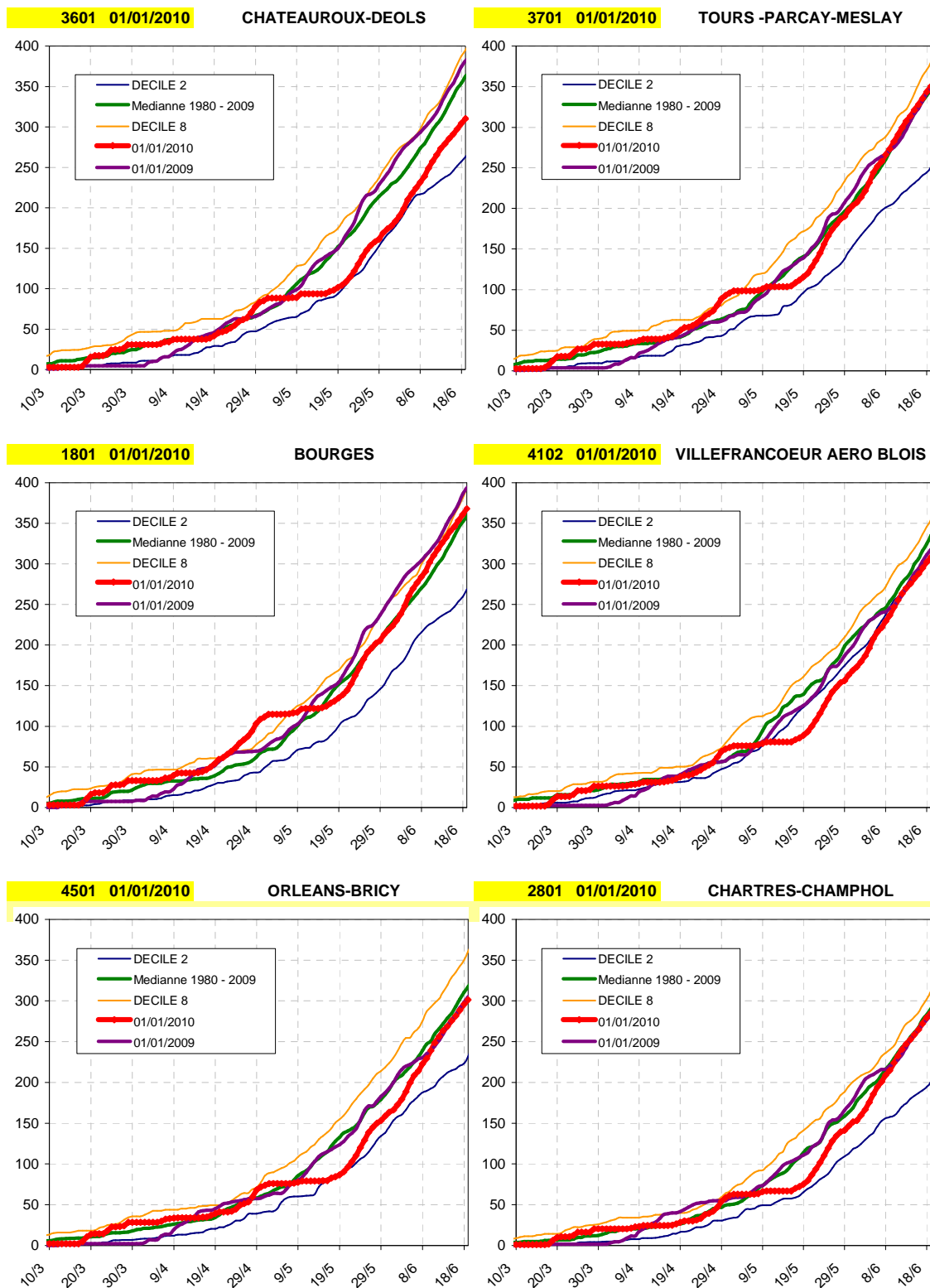
L'ensemble des parcelles renseignées indique des populations de pucerons faibles (nul ou inférieur à 10 par plante), excepté une parcelle à Presly (18) avec un nombre de pucerons allant de 10 à 50 par plante (*sitobion avenae*).

Nouveaux dégâts d'oscinies observés dans plusieurs parcelles du Loiret (Gâtinais).

Prochain message : 22 juin 2010

Annexe

SOMMES DE TEMPERATURES (BASE 10 DEPUIS 01/01/2010)



Source des données : Arvalis-Institut du végétal - Météo France