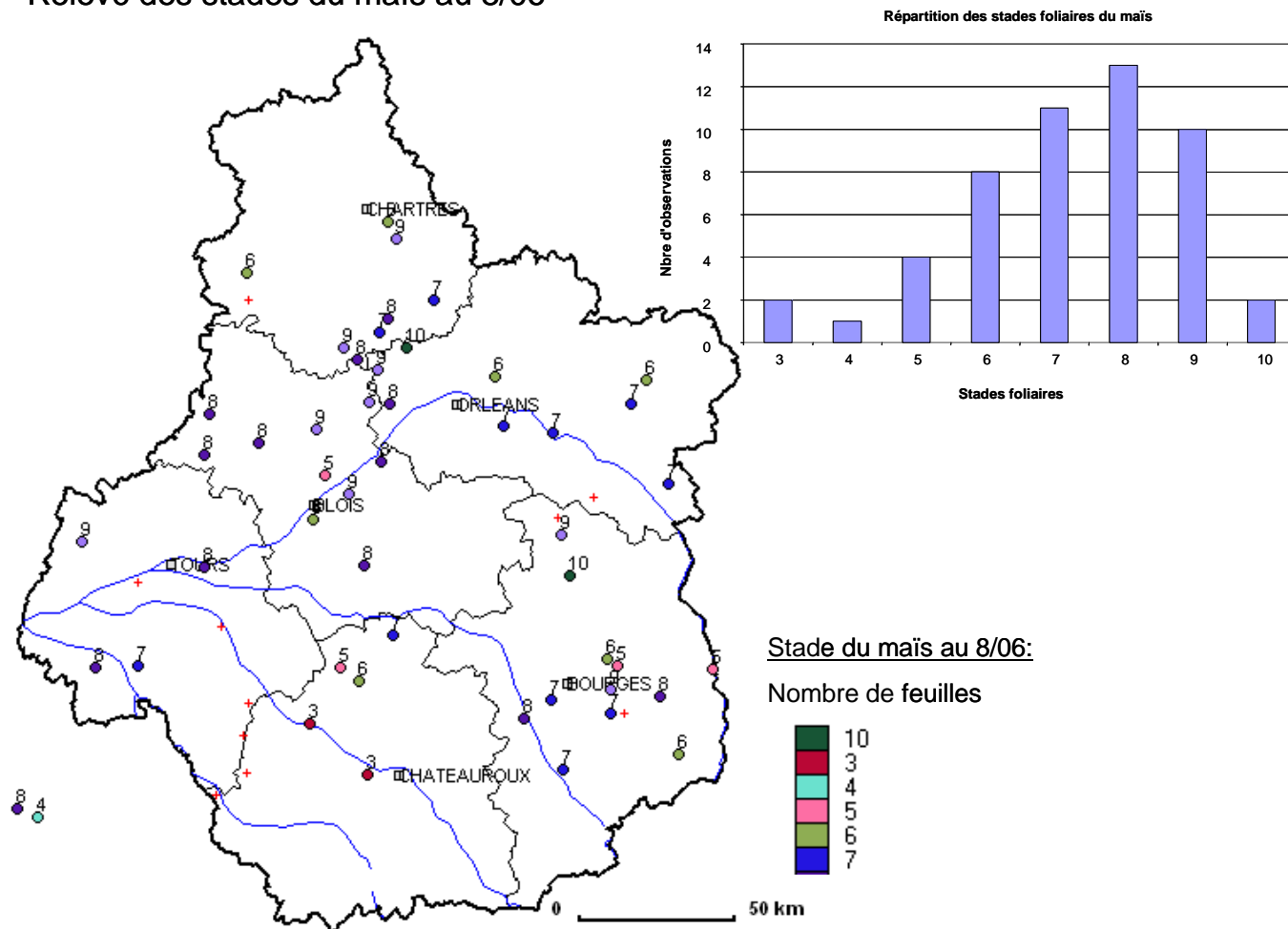


## MAÏS

### STADES DU MAÏS

Les stades du maïs se répartissent entre 3 et 10 feuilles pour les parcelles renseignées. Une grande partie des parcelles se trouve au stade 6 à 9 feuilles. Néanmoins, en moyenne, le maïs est au stade 7 feuilles sur la période du 2 au 8 juin.

### Relevé des stades du maïs au 8/06



### PYRALES

#### Chrysalidation

La toute première chrysalide a été observée dans la cage d'émergence suivie à Ouzouer-le-Marché par Arvalis-Institut du végétal le 7 juin en cohérence avec les températures chaudes de ces derniers jours. Le seuil indicatif de 30 % de chrysalidation n'est pas encore atteint.

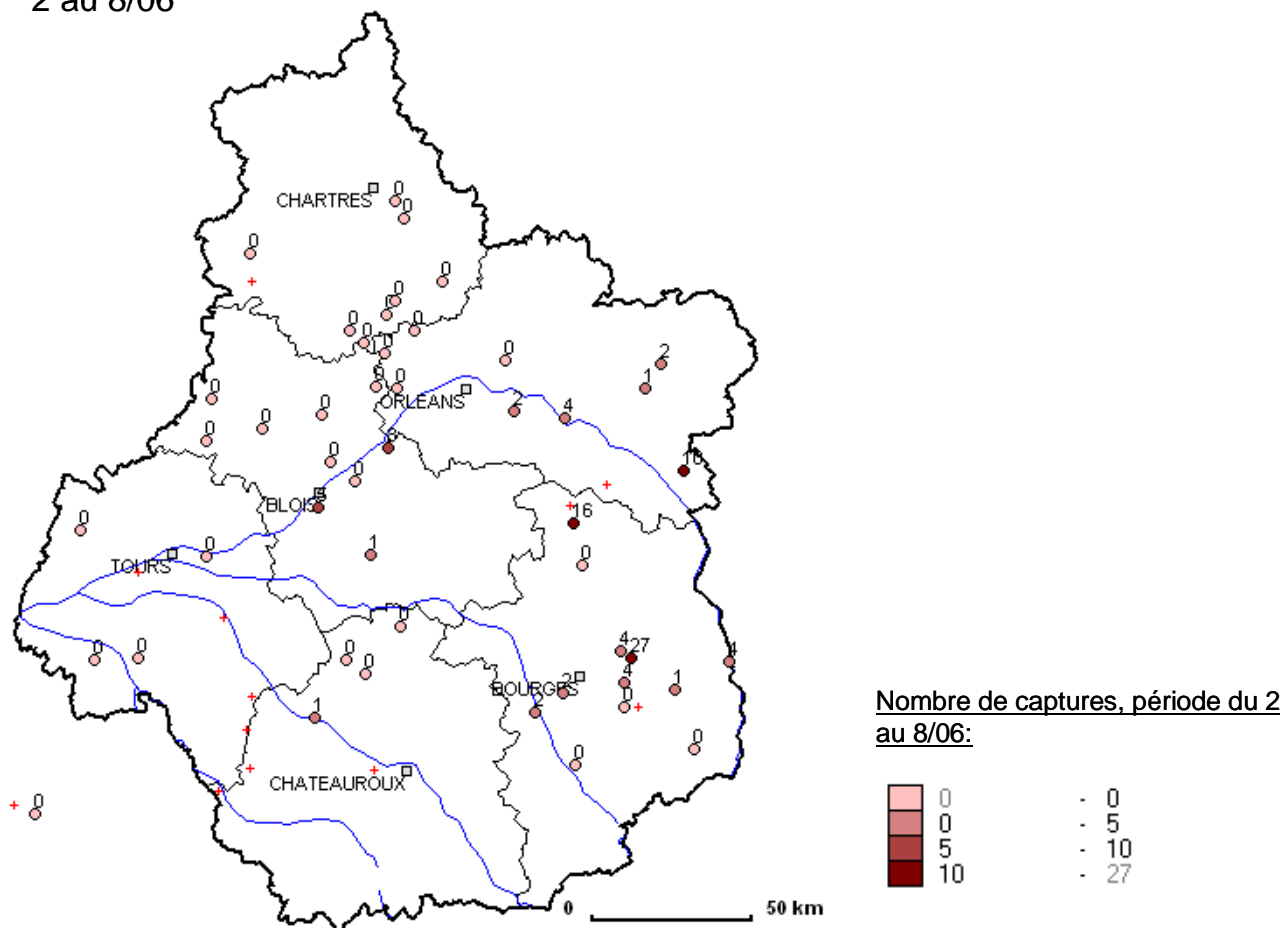


Photo : Arvalis\_Institut du Végétal

### Suivi des vols.

On enregistre 94 captures sur la période du 2 au 8 juin. La quasi-totalité des captures sont sur le secteur Sud ou proche Loire principalement dans le Cher. Cependant, 3 captures ont eu lieu au Nord de la Loire dans le Gâtinais entre le 4 et le 7 juin. Le vol se poursuit donc au Sud de la Loire et semble imminent au Nord.

### Relevé des captures de pyrale, période du 2 au 8/06



### Indications climatiques

Le retard de cumul thermique observé depuis début mai est en passe d'être comblé sur toutes les stations de la région à l'exception de Châteauroux qui accuse toujours un certain déficit. Ce réchauffement relatif est en cohérence avec le développement du vol au Sud de la Loire et le début de nymphose au Nord.

### SESAMIES

Aucune capture n'a été signalée pour le moment.

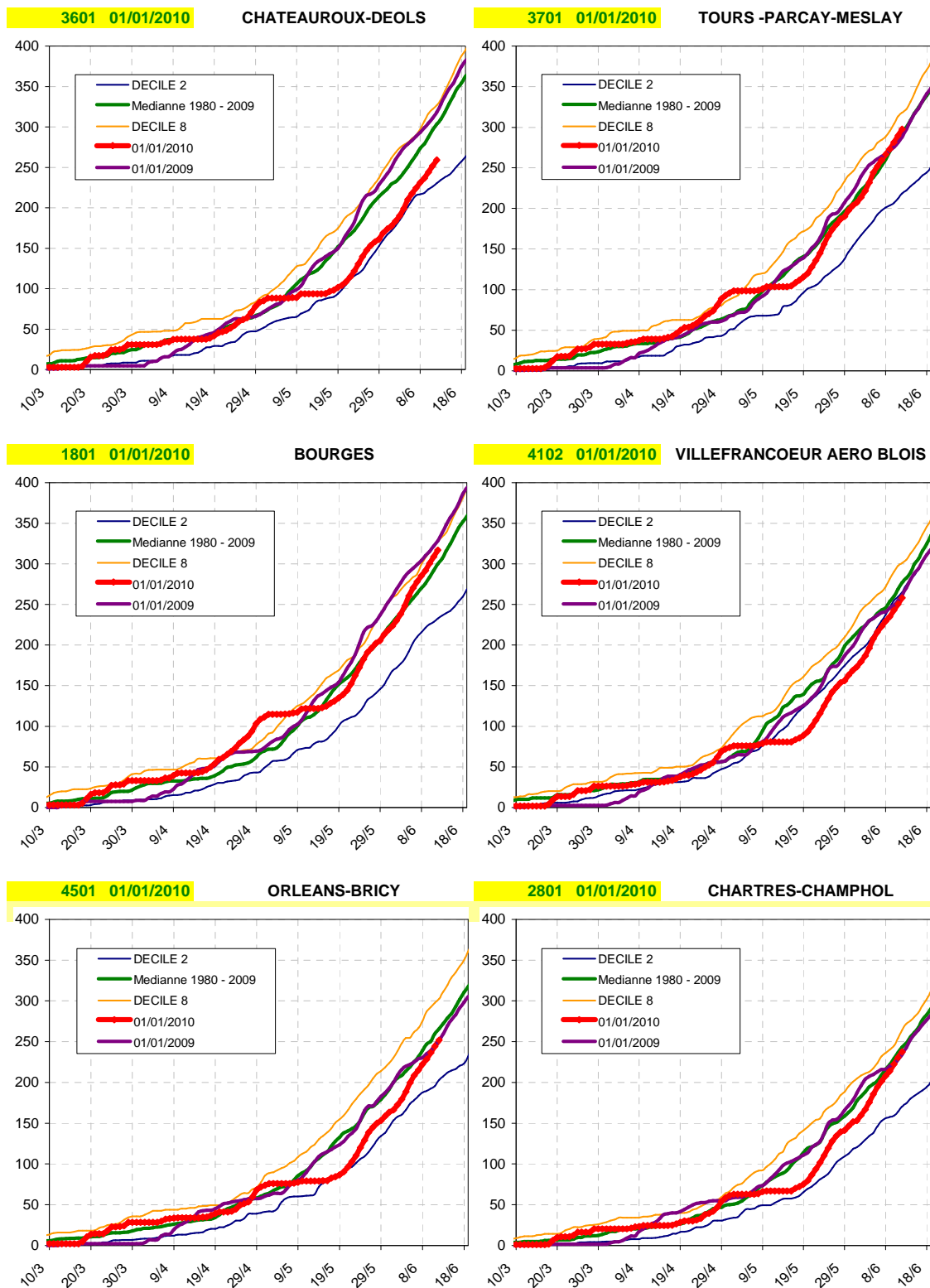
### AUTRES OBSERVATIONS

L'ensemble des parcelles renseignées indique des populations de pucerons faibles (nul ou inférieur à 10 par plante). Signalement d'une attaque de taupin sur une parcelle du Gâtinais.

**Prochain message : 15 juin 2010**

# Annexe

## SOMMES DE TEMPERATURES (BASE 10 DEPUIS 01/01/2010)



Source des données : Arvalis-Institut du végétal - Météo France