

ETAT DE LA RESSOURCE EN EAU

Attention, la DREAL met à jour les débits des semaines passées avec les mesures les plus récentes. Des décalages significatifs peuvent être observés a posteriori.

Fouzon à Meusnes(41)	
1,14 m³/s (20/06/2023)	DSA : 0,7 DAR : 0,6 DCR : 0,49

Petite Sauldre, Rère	
0,977 m³/s (20/06/2023)	DSA : 0,77 DAR : 0,56 DCR : 0,34

Grande Sauldre, Beuvron	
1,56 m³/s (20/06/2023)	DSA : 0,76 DAR : 0,59 DCR : 0,44

Vauvise	
0,607 m³/s (20/06/2023)	DSA : 0,40 DAR : 0,30 DCR : 0,20

Aubois	
0,118 m³/s (20/06/2023)	DSA : 0,1 DAR : 0,08 DCR : 0,07

Cher à Vierzon	
5,2 m³/s (20/06/2023)	DSA : 4,86 DAR : 4,16 DCR : 3,47

Arnon aval	
3,47 m³/s (20/06/2023)	DSA : 2,55 DAR : 2,12 DCR : 1,70

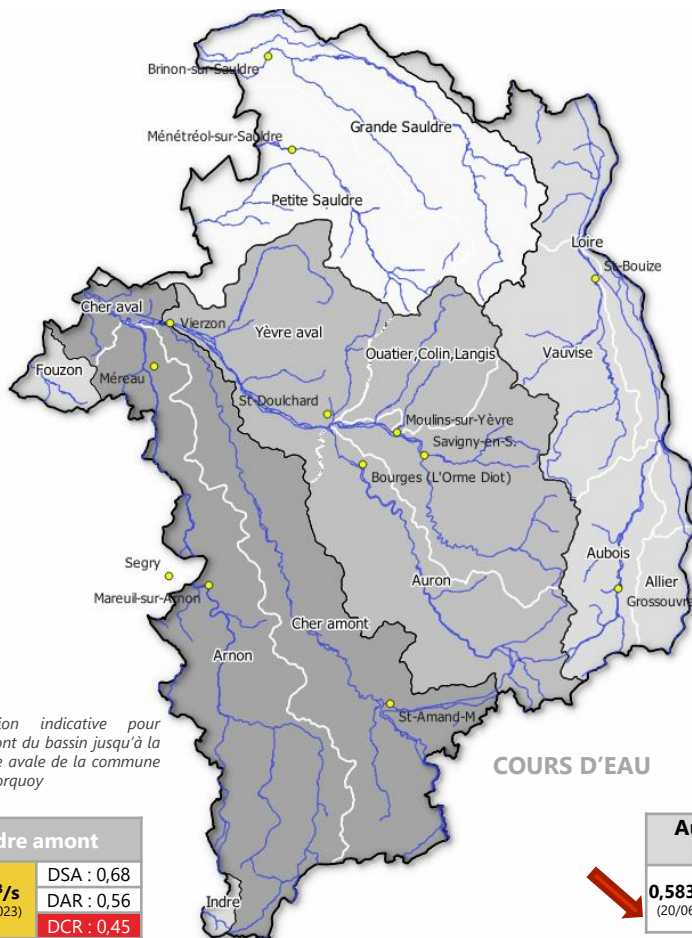
Théols	
1,25 m³/s (20/06/2023)	DSA : 0,56 DAR : 0,48 DCR : 0,40

Arnon amont	
Mareuil 0,545 m³/s (20/06/2023)	DSA : 0,621 DAR : 0,517 DCR : 0,414

Cher à St-Amand-M ^d *	
2,02 m³/s (20/06/2023)	

Indre amont	
0,6 m³/s (20/06/2023)	DSA : 0,68 DAR : 0,56 DCR : 0,45

Auron, Airain, Rampenne	
0,583 m³/s (20/06/2023)	DSA : 0,42 DAR : 0,30 DCR : 0,21



*Station indicative pour l'amont du bassin jusqu'à la limite aval de la commune de Corquoy

DSA : Débit Seuil d'Alerte
DAR : Débit Alerte Renforcée
DCR : Débit CRise

Nappe souterraine : [cartes de situation de la DREAL](#)

Etat des cours d'eau

Les orages de ces derniers jours ont permis localement d'améliorer l'état quantitatif de certains cours d'eau. Le dernier arrêté en vigueur est celui du 8 juin 2023. Les bassins Arnon aval et Théols sont placés en restriction d'alerte. Le bassin de l'Arnon amont est placé en alerte renforcée et le bassin versant Indre amont en crise. Compte tenu des précipitation prévues cette semaine sur tout le département, la situation actuelle va probablement se maintenir jusqu'en fin de semaine.

Bilan des précipitations

(en mm)	Avril	Mai	Juin
Bourges	32,8	40,6	28,3 (au 20/06)
Normales 1991-2020	61,9	76,3	57,6

Prévisions saisonnières

Mer 21	Jeu 22	Ven 23	Sam 24	Dim 25	Lun 26	Mar 27	Mer 28
27° 21°	21° 19°	26° 14°	26° 15°	31° 16°	25° 18°	28° 15°	31° 17°

Radar de prévision des pluies + 3h : [Meteox.com](#)



Vos indicateurs

Somme des températures à Bourges (base 6°)

Depuis le 1 ^{er} avril	745 °jr	Depuis le 1 ^{er} mai	618 °jr
Depuis le 10 avril	732 °jr	Depuis le 10 mai	533 °jr
Depuis le 20 avril	691 °jr	Depuis le 20 mai	463 °jr

↑ Le cumul des 7 derniers jours est de 115°j.

Déficit hydrique : ETP - Pluie	De la semaine passée	Depuis le 1 ^{er} avril
Bourges	21,6 mm	204 mm

L'ETP* journalière était comprise entre 3,7 et 6,4 mm la semaine passée à Bourges. Elle s'élèvera de 1,2 à 6,6 mm au cours des 7 prochains jours, pour un cumul estimé à 35,3 mm.

L'année dernière à la même époque, le déficit hydrique était d'environ 87,1 mm depuis le 1^{er} avril contre **204 mm aujourd'hui**. Les faibles précipitations de ces derniers jours ne compensent pas les ETP journalières, entraînant un assèchement des sols.

*ETP = Evapotranspiration Potentielle

Quelle stratégie d'irrigation

La semaine s'annonce orageuse, avec potentiellement et localement des cumuls de pluies importants : mini (15 à 18°C) - maxi (26 à 31°C).

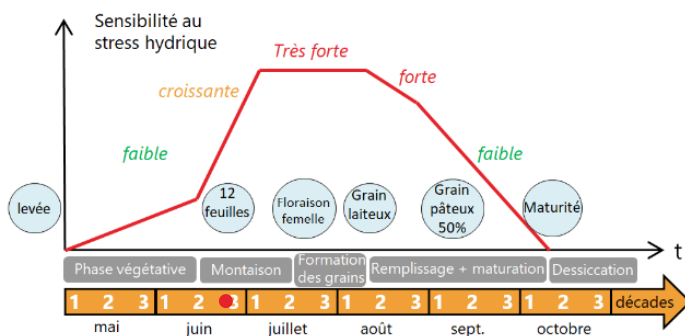
Maïs (11 – 13 feuilles)

Si vous avez déclenché une irrigation la semaine dernière, attendez les orages éventuels pour ajuster votre irrigation en fin de semaine en fonction des cumuls reçus.

Il faudra positionner l'irrigation en fonction de la réserve utile des sols. Aidez-vous des outils d'aide à la décision (tel que **Net-irrig by Seabex**) pour positionner vos tours d'eau au bon moment.

Maïs (11 – 13 feuilles)

Si vous n'avez pas encore déclenché d'irrigation (sol profond, stades moins avancés), vous pouvez déclencher un tour d'eau à partir du stade 12 feuilles.



Tournesol (4 paires de feuilles – bouton floral)

Ne pas irriguer le tournesol avant le stade bouton floral.

Pour les parcelles qui ont atteint le stade bouton floral, au regard des pluies annoncées, attendre la fin de semaine pour prendre une décision d'irrigation en fonction du cumul de pluie reçu. Soyez attentif à vos bilans hydriques.

Actualités

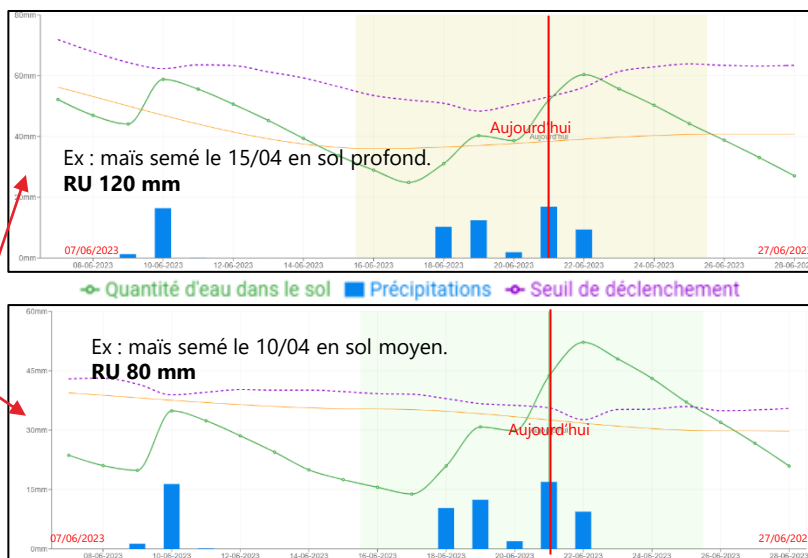
ABONNEZ-VOUS à NET-IRRIG



Le bilan hydrique **Net-Irrig by Seabex** vous aide à positionner et dimensionner vos tours d'eau pour une irrigation optimale. La nouvelle version vous permet de choisir plus de 120 cultures et vous offre beaucoup plus de liberté dans le choix des stades, des types de sols, de la pluviométrie...

Plus d'info sur le site internet : <https://seabex.com/netirrig-by-seabex/>

La Préfecture du Cher met à disposition sur son site internet les informations sur les relevés de compteur à fournir, les mesures de restriction en vigueur et les demandes de dérogation : www.cher.gouv.fr Onglet **Politiques Publiques > Environnement, Eau... > Eau > Etiage année en cours**



Vos contacts Irrigation

Julien CLOUZET
Chambre d'Agriculture du Cher
Julien.clouzet@cher.chambagri.fr
02 48 23 04 95

Bastien LEMAIN
FDGEDA du Cher
fdgeda-lemain@orange.fr
02 48 23 46 00

