


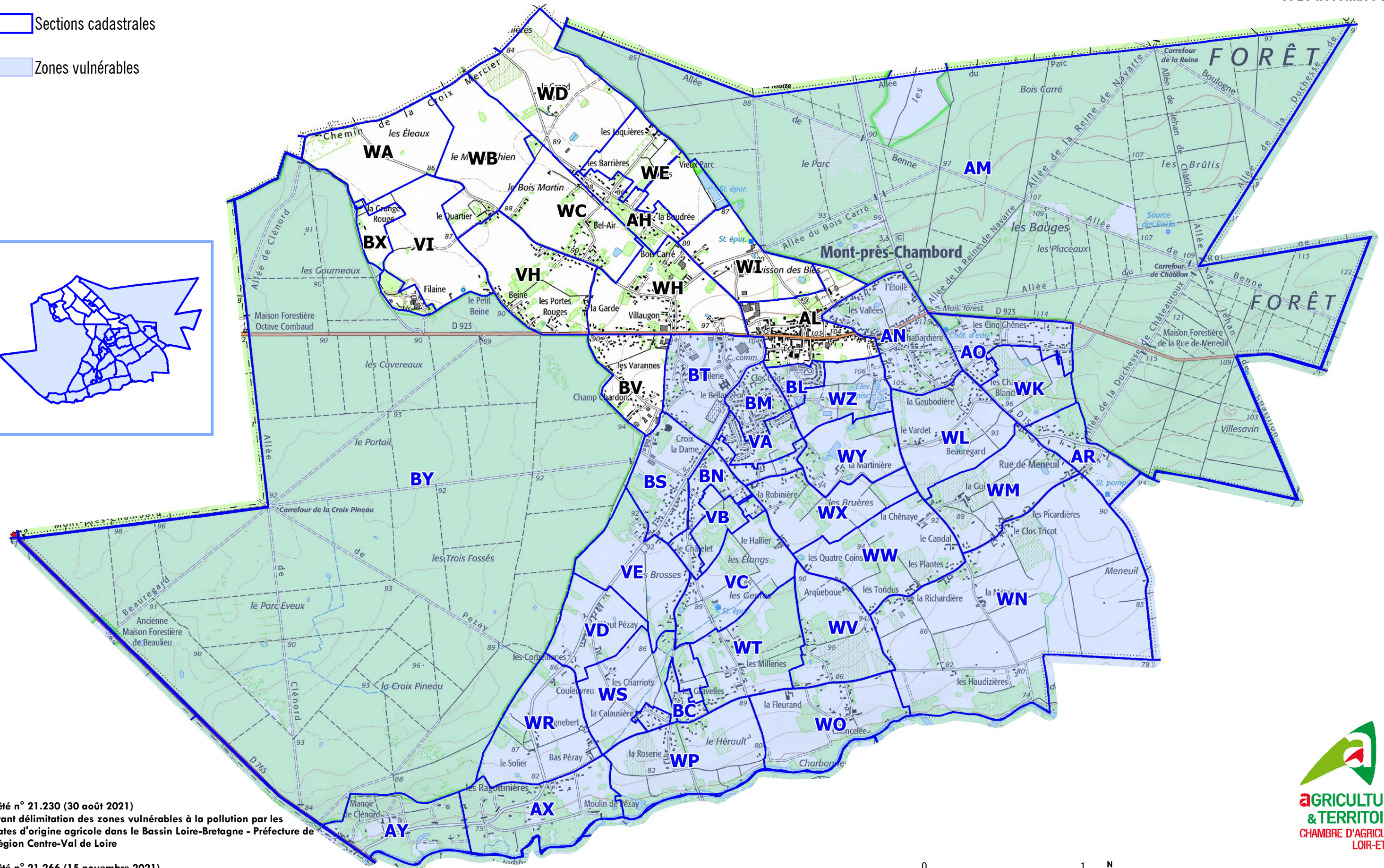
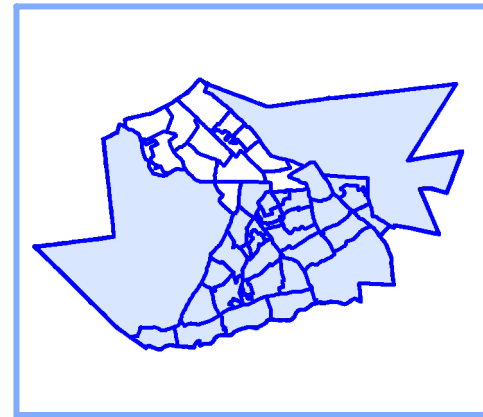
MONT-PRES-CHAMBORD

Zones vulnérables de Loir-et-Cher

(arrêtés du 30 août 2021
et 15 novembre 2021)

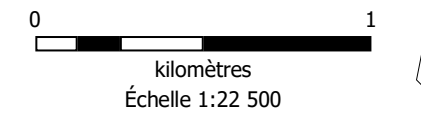
 Sections cadastrales

 Zones vulnérables



Arrêté n° 21.230 (30 août 2021)
portant délimitation des zones vulnérables à la pollution par les nitrates d'origine agricole dans le Bassin Loire-Bretagne - Préfecture de la région Centre-Val de Loire

Arrêté n° 21.266 (15 novembre 2021)
modifiant les arrêtés de désignation et de délimitation des zones vulnérables à la pollution par les nitrates d'origine agricole dans le Bassin Loire-Bretagne - Préfecture de la région Centre-Val de Loire



Source : SCAN25 - IGN
Atelier Cartographie
Chambre d'Agriculture de Loir-et-Cher
Mars 2022